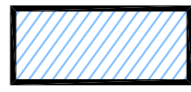



**ZONAGE D'ASSAINISSEMENT**

 Zone d'assainissement collectif  
 (\*) secteurs déjà raccordés à un réseau d'assainissement et zones qui seront raccordées à un réseau d'assainissement dans le futur

 Zone d'assainissement non collectif à définir au cas par cas ;  
 Pour les zones testées, se référer à la carte d'aptitude des sols

Département de l'ISERE




**SCHEMA DIRECTEUR  
 D'ASSAINISSEMENT  
 DU SIVOM DE  
 SAINT-MARCELLIN**

**COMMUNE DE SAINT SAUVEUR**

**ZONAGE D'ASSAINISSEMENT**  
*approuvé par délibération du conseil municipal  
 de la mairie de Saint Sauveur le 23 février 2011*

**VUE EN PLAN  
 AU 1/5000°**



Dossier n° :	319-01	A : modifié le 07/03/03
Plan n° :	4225	B : modifié le 01/08/05
Date :	10/10/02	C : 10/03/11 - rajout date délib
Echelle :	1/5000	D : 15/03/11-modif contour / PLU
Dessiné par:	N.F.	E
		F
		G
		H
		I